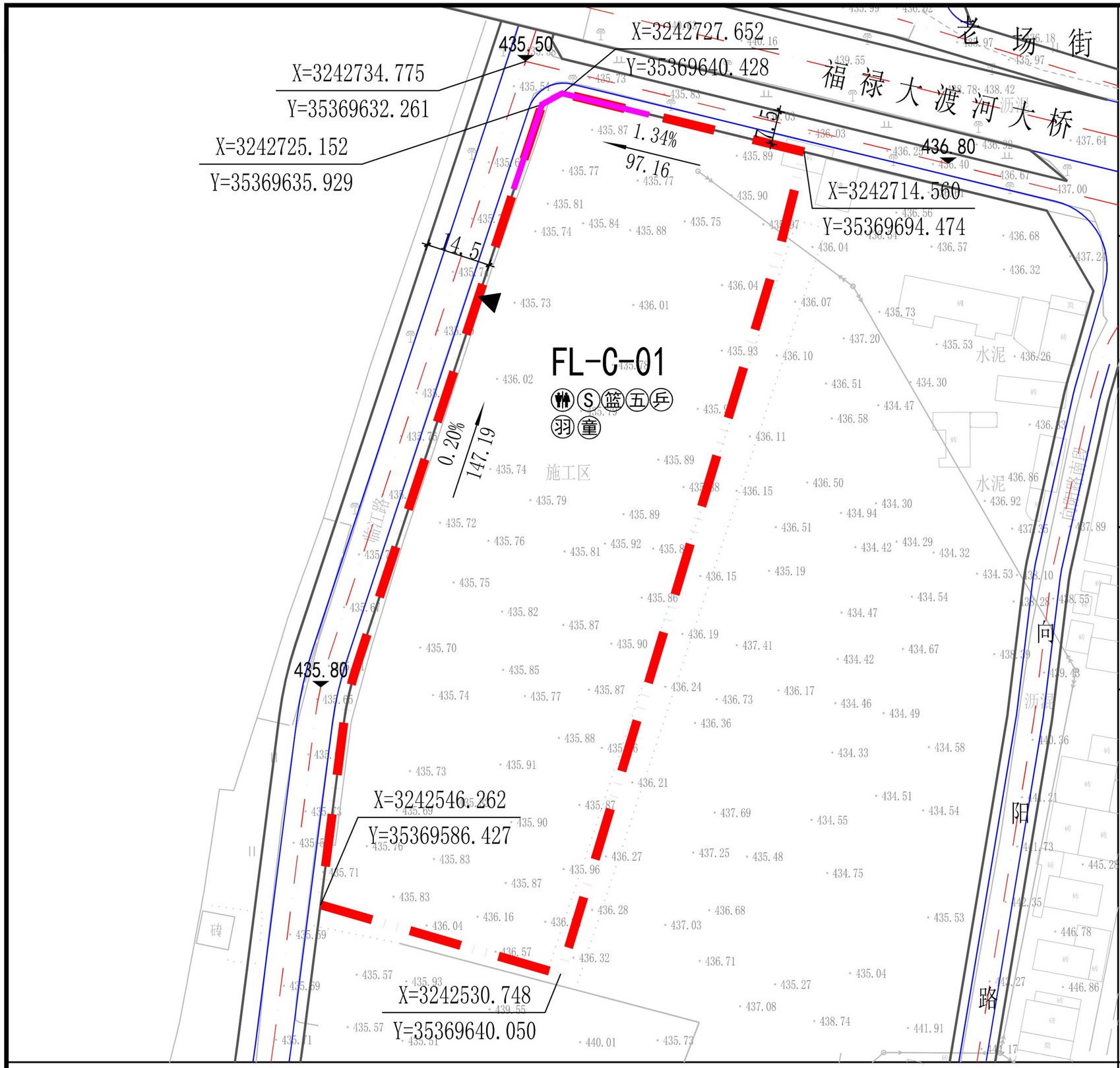

位置图

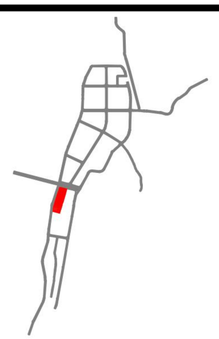



控制指标

地块编号	用地性质	建设规模(hm²)	容积率	建筑密度	绿地率	建筑高度	备注
FL-C-01	体育用地	1.1656	≤1.0	≤40%	≥30%	≤24m	体育公园

控制说明

1.用地应同时满足《乐山市三江岸线保护条例》《乐山市三江岸线保护规划》的控制要求。
2.其他未涉及的指标应符合国家、四川省、乐山市有关法规、标准的规定。

图例

- 规划范围线
- 道路红线
- 道路中线
- 路缘石线
- 禁止开口路段
- 建议地块开口方向
- 控制点坐标
- 设计标高
- 坡度/坡向/坡长
- 乒乓球场
- 广场
- 公共厕所
- 篮球场
- 五人制足球场
- 羽毛球场
- 儿童活动场地

乐山市沙湾区福禄镇体育公园项目规划选址论证报告

中外建工程设计与顾问有限公司
2025.3

FL-C-01
规划图则