两项改革“后半篇”文章乡镇级片区应急体系专项规划

沙湾区峨山研学康养片区应急体系专项规划

（2022-2035）

沙湾区应急管理局

2022 年 6 月

沙湾区峨山研学康养片区应急体系专项规划（2022-2035）公示稿

为了全面贯彻落实习近平总书记关于应急管理工作的重要指示批示精神，按照四川省委省政府、乐山市委市政府、沙湾区委区政府关于加强应急工作的决策部署，加快提高基层应急管理能力，推进基层治理体系和治理能力现代化，依据依据《四川省乡镇级片区应急体系专项规划编制指南》、《四川省“十四五”应急体系规划》及沙湾区片区划分成果等相关文件，编制本规划。

第一章 总则

应急管理是国家治理体系和治理能力的重要组成部分，承担着防范化解重大安全风险、及时应对处置各类灾害事故的重要职责。沙湾区峨山研学康养片区应急体系专项规划，是全面落实区委区政府关于做好两项改革“后半篇”文章的重大举措，是融合衔接乡镇级片区国土空间规划的实际需要，是提升基层应急管理能力工作方案的细化和深化，有利于推动片区基层应急管理能力的提升，增强片区安全风险防控能力、应急救援能力、防灾减灾能力和社会共治能力。为下阶段项目建设落地提供科学依据。

本规划期限与沙湾区峨山研学康养片区国土空间总体规划期限保持一致，为 2022—2035 年。近期为 2022—2025 年，远期为 2026—2035 年。

沙湾区峨山研学康养片区应急体系专项规划（2022-2035）公示稿

第二章 规划目标

第一节 近期目标

到 2025 年，健全完善片区应急管理制度，片区各镇指挥协调、救援处置、风险防范能力显著提升，重大安全风险得到有效控制，自然灾害防治能力得到提高，消防保障能力、应急救援能力整体提升。

安全生产目标。风险分级管控和隐患排查治理机制更加完善，重点行业领域安全生产水平大幅提升，中小微企业安全管理能力明显改进。各类生产安全事故得到有效遏制。

专栏 1　安全生产主要指标

序号	指标名称	预期值	指标性质
1	较大以上安全生产事故次数	0 次	预期性
2	片区各镇专职安全管理人员数量	≥1 人	预期性
3	年度问题隐患整改率	≥90%	预期性
4	安全生产风险企业监测监控率	100%	预期性

防灾减灾目标。基本完成自然灾害综合风险普查，基本建成自然灾害综合风险与减灾能力数据库。初步形成监测预警网络平台，避难场所面积、应急物资储备达到沙湾区平均水平以上。

专栏 2　防灾减灾主要指标

序号	指标名称	预期值	指标性质
1	应急避难场所人均面积	≥1.5 ㎡	约束性
2	应急物资储备站（点）建设	一镇一库、一村一点	预期性
3	镇应急物资储备库储备率	100%	预期性

沙湾区峨山砚宇康养片区应急体系专项规划（2022-2035）公示稿

序号	指标名称	预期值	指标性质
4	村（社区）应急物资点物资储备率	≥95%	预期性
5	家庭应急救援包配备率	≥15%	预期性
6	林火监测覆盖率	100%	预期性
7	灾害预警信息发布公众覆盖率	≥95%	预期性

应急能力目标。建设片区专业应急救援力量，综合应急救援队伍能力得到提升，社会应急力量有序发展。应急预案、物资储备、紧急运输、应急通信、灾后救助等保障能力全面提高。

专栏 3　应急能力主要指标

序号	指标名称	预期值	指标性质
1	应急预案覆盖率	100%	预期性
2	应急救援人员专业化比率	≥2%	预期性
3	应急救援人员占片区常住人口比例	≥1.5%	预期性
4	镇 10 分钟快速响应救援圈建成率	≥95%	预期性
5	镇应急队、村（社区）应急分队建成率	100%	预期性
6	应急救援装备配备率	≥95%	预期性
7	水陆应急力量到达重大灾害事故风险地域时间	≤2 小时	预期性
8	受灾群众基本生活得到有效救助时间	≤8 小时	预期性

第二节 远景目标

到 2035 年，全面提升片区基础应急管理能力现代化，安全风险防控水平大幅提升，自然灾害防范能力显著提高，应急救援能力全面增强。科学应急、智慧应急水平达到新高度，应急管理基层支撑更加稳固，社会公众公共安全意识和防范能力明显提升。

沙湾区峨山研学康养片区应急体系专项规划（2022-2035）公示稿

第四章 主要任务和重点工程

第一节 健全片区应急管理体制机制

健全组织领导，完善应急管理制度，提升片区基层应急管理能力。推动应急管理全面融入镇和村(社区)基层治理，增强各镇应急管理能力，强化各镇属地责任和相应职权，细化各镇应急预案，做好风险研判、预警、应对等工作，强化应急状态下对各镇人、财、物支持。充实应急管理工作专（兼）职人员，加强业务知识培训，每年组织开展综合应急演练。明确片区各镇自然灾害防范、治理、救援工作责任清单，提升防治救协同效能，把责任链条延伸到防范化解安全风险、应急救援指挥和防灾减灾救灾全过程。

优化协同联动，完善应急指挥机制，提升片区综合防灾减灾能力。强化区域协同，有效整合区域内应急资源，构建片区内跨镇及跨区域联动机制，加强与沙湾区其他片区及峨眉山市等周边区域的协同联动。强化部门协同，健全多部门共同防范化解重大安全风险、应对处置灾害事故的协同联动机制。强化政社协同，完善政府与社会力量应急救援协调联动机制，激励社会应急力量依法依规、有序有效参与灾害事故应急救援。健全片区抢险救灾协调机制和联合指挥平台，完善会商研判、预警发布、抢险救援、指挥调度、协调协作等制度，提高协作能力和应急处置效能。建设专业化应急指挥员队伍，提升指挥员综合能力素质，探索推行灾害事故现场指挥官制度，进一步厘清行政指挥和技术指挥的职

沙湾区峨山师学康养片区应急体系专项规划（2022-2035）公示稿

责边界，规范现场处置流程，增强指挥处置的科学性、安全性、精准性、有效性。充分发挥葫芦镇中心消防救援站、乡镇消防队与“片区—镇—村（社区）”应急队的协调联动机制和队伍管理培训演练机制。

专栏 4　应急管理建设工程

峨山片区应急管理专业化建设

建设内容：优化完善应急管理、指挥和协同联动机制，落实专职人员培训、演练等。每季度对片区内从事应急管理、安全生产工作专（兼）职人员培训不少于 1 次。

建设地址：葫芦镇、沙湾镇、轸溪镇、牛石镇。

责任单位：区应急局、沙湾镇、牛石镇、轸溪镇、葫芦镇。

建设期限：2022-2035 年。

项目投资：20 万元/年。

第二节 加强安全生产风险防控能力

提升监管监察能力。健全落实安全生产责任制、安全生产清单制。完善安全风险分级管控和隐患排查治理机制，完善企业全过程安全生产管理制度。督促指导片区企业全面制定落实《企业安全生产主体责任清单》《重大安全风险管控清单》《安全生产岗位责任清单》《日常安全工作清单》。加强企业安全管理制度建设，完善和落实企业安全生产诚信、承诺公告、举报奖励和教育培训等制度。依法依规履行安全监管责任，开展安全监管干部培训，全面提升安全监管人员业务素质。

沙湾区峨山研学康养片区应急体系专项规划（2022-2035）公示稿

加强源头管控。摸清片区灾害风险隐患底数，明确片区各类灾害综合风险水平，实时把握片区自然灾害风险状态。督促指导各类生产经营单位建立常态化摸排辨识重大风险工作机制，建立完善风险管控任务清单，明确风险位置、具体表现、管控措施、监管人员等基础信息。片区定期梳理汇总风险状况，精准部署并推动落实防范化解重大风险。

强化风险监测。建设高危行业企业实时在线监测点和安全生产风险监测预警系统，以感知数据为支撑，构建风险监测指标体系和监测预警模型，利用大数据等技术手段，实现对非煤矿山、危险化学品、加工厂等重点领域、重要设施安全风险智能感知、态势评估、动态监测和分级预警。

深化安全生产专项整治。加强非煤矿山、高危企业、道路交通、城镇及乡村建设、特种设备等重点行业领域安全风险防范，督促企业加大安全投入。

专栏 5 安全生产风险防控重点工程

1. 峨山片区安全生产风险监测预警工程

建设内容：非煤矿山、危险化学品企业、规模以上企业主要场所、关键岗位、高危作业环节安装视频监控、智能监测感知系统，并预留接口，将监测信息接入镇、区应急指挥平台。

建设地址：葫芦镇、沙湾镇、轸溪镇、牛石镇。

责任单位：区应急局，相关行业主管部门，葫芦镇、沙湾镇、轸溪镇、牛石镇重点安全生产企业。

建设期限：2022-2035 年。

沙湾区峨山研学康养片区应急体系专项规划（2022-2035）公示稿

项目投资：400 万。

2.峨山片区老旧小区消防“生命通道”工程

建设内容：重点推进葫芦镇、轸溪镇、牛石镇等镇区内老旧小区的消防改造。对狭窄路段进行适当拓宽，满足消防车通行及救援要求。对现状中影响消防通行救援条件等情况，采取必要措施予以恢复，确保消防救援功能完整。对消防车道范围内，设立警示标志，预防消防通道违规占用。“十四五”期间，结合牛石片区小区的老旧小区改造项目，推进消防“生命通道”建设。

建设地址：葫芦镇、轸溪镇、牛石镇等镇区内老旧小区。

责任单位：区住建局、区自然资源局、区应急局、葫芦镇、轸溪镇、牛石镇。

建设期限：2022-2030 年。

项目投资：300 万。

第三节 加强自然灾害防治能力

重抓森林火灾防治。加强森林火灾预防，严格野外火源管控。推进森林防灭火整治提升及预警监测体系建设，加强森林防火设施布局，提高森林防灭火能力。加强森林防火宣传教育，每年组织森林防火技能培训及森林防火演练各 2 次，每年开展大型森林防火宣传教育 2 次。

加强山洪灾害防治。建立片区山洪灾害防治群测群防体系和水利信息化工程，使用监测设备实时监控水文和墒情。推进防洪堤坝和护岸设施建设，提高片区防汛抗旱能力。

沙湾区峨山研学康养片区应急体系专项规划（2022-2035）公示稿

加强地质、气象灾害预警。新建地质灾害监测点，加强地质灾害预警。新建气象自动监测场站，提高气象灾害预报预警能力。

专栏6　自然灾害防治重点工程

1. 森林防灭火整治提升及预警监测体系建设项目

建设内容：建设4个镇预警站，升级和完善现有的软、硬件设备。新建林火视频监控系统1套，新建林区车辆智能卡口6个。建设4套超短波数字通信系统。新建森林消防蓄水池18座，按需购置移动蓄水池，便携式高压消防水泵。建设宽30米的组合阻隔带，规划总长50公里。规划新建防火道路40公里、改扩建防火道路50公里。沙湾镇三峨山村新建地方专业队伍营房及应急储备库1500平方米。美女峰国家森林公园内新建管护站500平方米。

建设地址：葫芦镇、沙湾镇、轸溪镇、牛石镇。

责任单位：区应急局、葫芦镇、沙湾镇、轸溪镇、牛石镇。

建设期限：2022-2030年。

项目投资：20000万元。

2.片区国有林场森林防灭火通道建设项目

建设内容：修建2条国有林区森林防灭火通道36公里。

建设地址：片区内国有林场。

责任单位：区自然资源局、沙湾镇。

建设期限：2022-2025年。

项目投资：2160万元。

3.沙湾区山洪灾害防治群测群防体系建设

沙湾区峨山师宇康养片区应急体系专项规划（2022-2035）公示稿

建设内容：农村基层防汛群测群防体系建设及整治坝肩渗漏等问题。

建设地址：葫芦镇、沙湾镇、轸溪镇、牛石镇。

责任单位：区自然资源局、葫芦镇、沙湾镇、轸溪镇、牛石镇。

建设期限：2021-2025 年。

项目投资：850 万元。

4. 沙湾区水利信息化建设项目

建设内容：安装用水计量监控工程 50 套，安装墒情监测系统工程 30 套，建设控制中心一处。

建设地址：葫芦镇、沙湾镇、轸溪镇、牛石镇。

责任单位：区水务局、葫芦镇、沙湾镇、轸溪镇、牛石镇。

建设期限：2021-2024 年。

项目投资：2300 万元。

5. 大渡河左岸沙湾区葫芦防洪工程

建设内容：新建护岸 4.1km，新建排涝涵管 6 处，河道疏浚 1.04km。

建设地址：葫芦镇。

责任单位：区水务局、葫芦镇。

建设期限：2020-2021 年。

项目投资：6070 万元。

6. 沙湾区大溪沟防洪整治工程

建设内容：新建护岸 2.4km，河道清淤 3.2km。

沙湾区峨山镇学康养片区应急体系专项规划（2022-2035）公示稿

建设地址：牛石镇。

责任单位：区水务局、沙湾镇。

建设期限：2023-2024 年。

项目投资：1300 万元。

7. 大渡河左岸福禄镇防洪治理工程

建设内容：新建堤坝 2.5km。

建设地址：福禄镇。

责任单位：区水务局、福禄镇。

建设期限：2024-2025 年。

项目投资：3600 万元。

8. 沙湾区范店河防洪整治工程

建设内容：新建护岸 2.1km，河道清淤 3.5km。

建设地址：沙湾镇。

责任单位：区水务局、沙湾镇。

建设期限：2023-2024 年。

项目投资：1350 万元。

9. 沙湾区丙强沟防洪整治工程

建设内容：新建护岸 1km,河道清淤 2km。

建设地址：沙湾镇。

责任单位：区水务局、沙湾镇。

建设期限：2024-2025 年。

项目投资：1200 万元。

10. 地质灾害监测预警系统建设项目

沙湾区峨山师学度乐片区应急体系专项规划（2022-2035）公示稿

建设内容：新增地质监测点。

建设地址：葫芦镇江村 1 组、葫芦镇葫芦坝村 8 组、葫芦镇四峨村 6 组和葫芦镇葫芦坝村 15 组。

责任单位：区自然资源局、葫芦镇。

建设期限：2022-2035 年。

项目投资：8 万元。

11. 气象自动监测场站建设项目

建设内容：新增 4 个气象自动监测点。

建设地址：轸溪镇、沙湾镇、葫芦镇、牛石镇。

责任单位：区应急局、区农业农村局、轸溪镇、沙湾镇、葫芦镇、牛石镇。

建设期限：2022-2035 年。

项目投资：20 万元。

第四节 提升应急救援能力

构建“专业—‘片区-镇-村（社区）’—企事业—社会”四类应急队伍。衔接《沙湾区消防专项规划》，完善片区消防救援体系，结合片区灾害类型，组建森林火灾扑救、水域救援、地震救援等消防专业队，提升消防救援专业能力。建设“片区—镇—村（社区）”应急体系，组建片区应急队 1 支，不少于 20 人；完善镇—村（社区）应急队人员结构，充实人员数量，提高人员素质。推进片区各学校、医院事业单位及非煤矿山、加油站、水电站等企业单位的组建并完善应急救援队伍。充分发挥社会组

沙湾区峨山研学康养片区应急体系专项规划（2022-2035）公示稿

织、志愿者等社会力量在应急救援中的作用，建立社会力量与政府专业应急救援力量的资源共享机制。

提升应急救援训练能力。依托葫芦镇和牛石镇消防救援站，持续开展应急救援训练，提高应急队伍救援能力。定期开展应急预案演练，加强安全生产单位、重点企业、学校、医院等单位形成协调联动机制，充分发挥基层组织和企事业单位的作用。每月对片区内应急队、应急分队和各企事业单位应急救援队伍开展不少于一次的基本技能训练，熟悉本社区、村情况，每季度开展联勤联训工作，提高应急救援的能力。

完善应急预案体系。建立镇—村（社应）急预案体系，围绕规划葫芦镇中心消防救援站、乡镇消防队，修订原有镇综合应急预案，明确协调指挥体系和联防联动机制。依托现有村（社区）应急救援分队，编制应急处置方案和工作流程，确定应急响应责任人、风险隐患监测责任人、人员疏散线路。以片区规划建设应急避难场所，修订原有应急预案，划分片区避难场所等级，明确物资储备情况，保障基础设施供应。组织编制针对康养研学产业和活动的专项应急预案，协调康养医疗、研学教育在应急体系中的功能。

完善应急救援装备。各消防站按标准配备消防车、灭火器材、抢险救援器材等消防装备，并完善森林火灾、水域救援等专业救援装备。“片区-镇-村（社区）”应急救援队配备必要的个人防护、抢险辅助、通讯、照明等必要的救援装备和物资器材，并分级储存，加强管理。企事业单位应急救援装备由单位自行采购，

沙湾区峨山研学康养片区应急体系专项规划（2022-2035）公示稿

救援装备数据及型号应符合相应标准，各镇负责监督管理。

建立“片区应急物资储备库—镇应急物资储备库—村应急物资储备点”三级应急物资储备系统。规划于葫芦镇中心消防救援站设片区应急物资储备库，储备片区应急救援队的救援装备及物资。片区4个镇结合镇政府设镇应急物资储备库，片区31个村（社区）结合村委会（居委会）设有村应急物资储备点。片区应急物资储备库（点）均为共建，其中片区应急物资储备库面积应不少于100 ㎡，镇应急物资储备库面积应不少于50 ㎡，村（社区）应急物资储备点面积应不少于30 ㎡。提升多灾易灾和偏远地区救灾物资储备点保障能力。

完善应急避难场所。根据《四川省乡镇级片区应急体系专项规划编制要点（试行）》临时避难场所人均有效避难面积应为1.5 ㎡/人，以各镇常住人口数量测算所需避难场所面积，规划新增2个避难场所，分别位于沙湾镇范店社区和轸溪镇，总面积约为5500 ㎡。现状避难场所应加强应急物资保障，完善场地基础设施供应能力。

专栏7　应急能力建设重点工程

1.葫芦镇中心消防救援站建设项目

建设内容：推进葫芦镇中心消防救援站建设，占地面积2100平方米。新增多功能抢险救援消防车、战勤保障车、救援指挥车，配备专职消防员基本防护装备、应急抢险救援救灾装备、器材和物资等。

建设地址：葫芦镇。

沙湾区峨山研学康养片区应急体系专项规划（2022-2035）公示稿

责任单位：区应急局、区消防救援大队、葫芦镇。

建设期限：2022-2025 年。

项目投资：1000 万。

2.乡镇消防队建设项目

建设内容：结合《沙湾区消防专项规划》，推进牛石镇及中心村建设乡镇消防队，牛石镇消防用地 800 平方米，其他消防队与镇政府或村委会合建，设消防室。按《乡镇消防队》建设标准，配备消防车、消防员基本防护装备、应急抢险救援救灾装备、器材和物资等。

建设地址：葫芦镇、沙湾镇、轸溪镇、牛石镇。

责任单位：区应急局、区消防救援大队、葫芦镇、沙湾镇、轸溪镇、牛石镇。

建设期限：2025-2030 年。

项目投资：1500 万。

3.片区应急救援队与应急救援物资库建设项目

建设内容：推进峨山研学康养片区组建片区应急救援队，并于葫芦镇中心消防救援站设片区应急救援物资库。

建设地址：葫芦镇。

责任单位：区应急局、葫芦镇、沙湾镇、轸溪镇、牛石镇。

建设期限：2025-2035 年。

项目投资：1000 万。

4.镇、村应急救援队提升项目

建设内容：补充镇、村应急队人员，推进乡镇专职安全管理

沙湾区峨山研学康养片区应急体系专项规划（2022-2035）公示稿

人员建设，积极对接上级部门，结合相关政策，给予基层应急救援队伍人员适当补助，购买意外保险等。

建设地址：葫芦镇、沙湾镇、轸溪镇、牛石镇。

责任单位：区应急局、葫芦镇、沙湾镇、轸溪镇、牛石镇。

建设期限：2022-2035 年。

项目投资：650 万元。

5.物资储备库（点）建设及应急救援装备、物资保障工程

建设内容：对现状各镇各村物资储备库（点）场地改造，配备托盘、防潮设施，制度上墙等。配备完善抢险救援、个人防护装备、信息化通讯保障设备等应急救援救灾装备、器材和物资等。

建设地址：葫芦镇、沙湾镇、轸溪镇、牛石镇。

责任单位：区应急局、葫芦镇、沙湾镇、轸溪镇、牛石镇。

建设期限：2022-2035 年。

项目投资：1300 万元。

6. 应急避难场所建设项目

建设内容：规划范店社区新增避难场所面积约 4000 ㎡，轸溪镇新增避难场所面积约 1500 ㎡，储备相关应急避难使用物资，保障供水、供电等基本生活设施供应。完善现状避难场所基础设施，维修房屋、水电改造、购买住宿用品，储备救灾物资等。

建设地址：沙湾镇范店社区、轸溪镇。

责任单位：区应急局、沙湾镇、轸溪镇。

建设期限：2022-2035 年。

项目投资：500 万元。

沙湾区峨山砚宇康养片区应急体系专项规划（2022-2035）公示稿

第五节 构建应急信息平台

协调各防灾减灾系统，加强信息共享联动，统合气象站、地质监测站、水文站、森林监测站等各类监测设施，形成自然灾害在线自动化平台管理系统。衔接乐山市“1+3+N”应急信息指挥平台，将片区镇—村（社区）应急队伍、应急装备、救援物资录入平台，建立扁平化、立体化应急救援指挥体系和系统化、智能化应急管理综合应用平台。推进镇、村两级应急广播设施建设，形成应急广播发布常态化、季节性、区域性风险预警预报机制。

专栏 8　信息化建设重点工程

1.应急广播工程

建设内容：升级、改造各镇各村（社区）现有“村村大喇叭”，提升灾害预警信息传播功能和应急管理、安全生产、防灾减灾宣传功能。

建设地址：沙湾镇、牛石镇、轸溪镇、葫芦镇。

责任单位：区文体旅局、区应急局、葫芦镇、沙湾镇、轸溪镇、牛石镇。

建设期限：2022-2035 年。

项目投资：300 万元。

2.应急指挥分中心

建设内容：依托片区内各镇政府，建立 3 个应急指挥分中心，配备应急指挥终端、单兵装备 5 套，侦察无人机 1 台，汇聚企业生产安全风险、自然灾害风险等数据，接入区应急指挥中心。

沙湾区峨山研学康养片区应急体系专项规划（2022-2035）公示稿

建设地址：各镇政府内。

责任单位：区应急局、葫芦镇、沙湾镇、牛石镇。

建设期限：2022-2035 年。

项目投资：200 万元。

第六节 加强基层共享共治

加强基层共治，提升应急管理群防群治水平。竖立村民、居民共享共建共治意识，形成村民、居民防灾减灾意识，结合全国防灾减灾日宣传防灾减灾知识，开展技能培训，案例解读等多种方式提高基层防灾减灾能力。

打造防灾示范社区，提升基层综合减灾能力。结合峨山康养研学定位，建立 4 个综合减灾示范社区，完善示范社区应急物资储备，加强技能演练，树立防灾减灾典范，作为片区防灾减灾宣传窗口。积极推进防灾减灾平安村和安全社区建设，进一步提升基层综合防灾减灾能力。

建设应急学习基地，加强应急知识宣传。建设 2 个应急避难宣传研学基地和 1 个森林防灾安全科普园，分别是红房子文化应急避难宣传研学基地、福华工业应急避难宣传研学基地和个美女峰森林防灾安全科普园。

专栏 9　共建共享建设重点工程

1. 综合减灾示范社区

建设内容：规划建设 4 个综合减灾示范社区。

建设地址：范店社区、牛石社区、轸溪社区、葫芦社区。

沙湾区峨山研学康养片区应急体系专项规划（2022-2035）公示稿

责任单位：区应急局、沙湾镇、牛石镇、轸溪镇、葫芦镇。

建设期限：2022-2035 年。

项目投资：50 万元。

2.综合防灾文化宣传研学基地

建设内容：结合红房子文化和福华工业，建设应急避难宣传研学基地，完善硬件场地设施，配齐消防灭火设施，设置紧急避险导向标志和安全隐患标牌，设立应急救灾物资储备室，保障基础及用水用电设施供应能力，全面提升防灾减灾能力。

建设地址：牛石社区红房子广场、福华造纸厂广场

责任单位：区应急局、葫芦镇、牛石镇等。

建设期限：2022-2035 年。

项目投资：100 万元。

3.美女峰森林防灾安全科普园

建设内容：配套建设森林防火知识长廊，森林灭火取水消防池、森林防火警示宣传栏，森林防火体验园，森林防火科普馆。

建设地址：美女峰森林公园。

责任单位：区应急局、沙湾镇、美女峰森林公园。

建设期限：2022-2035 年。

项目投资：200 万元。

沙湾区峨山师宇康养片区应急体系专项规划（2022-2035）公示稿

第三章 保障措施

第一节 加强组织保障

峨山研学康养片区应急管理规划的组织实施是一项涉及面广、系统性强、协调性高的系统性工程，要坚持党对应急管理工作的全面领导，增强使命感、责任感和紧迫感，提高风险防控的思想敏锐性、工作前瞻性。各级各部门各企事业单位要高度重视，充分发挥规划的引领作用，细化横向纵向事权和职责划分，各司其职、各尽其责，切实履行属地责任，加强行业部门规划与应急管理规划实施的衔接，完善相应配套的政策措施，为应急管理规划实施提供有力支撑和保障。

第二节 完善资金保障

完善财政支持政策，积极争取国家、省、市资金支持。探索建立政府、企业和社会共同承担的应急投入长效机制，拓宽应急投入渠道。落实应急管理专项资金制度，严格资金使用管理，确保资金使用效率，落实重点项目建成后的日常运行和资金维护。督促企业严格落实安全生产经济政策，列支专项资金开展风险分级管控和重大隐患治理。提高应急资金管理的精细化、科学化水平，构建多元化、多层次的应急资金监管体系。落实相关经济保障政策，引导保险公司加大产品和服务创新力度，积极发挥商业保险在防灾减灾和灾害事故处置中的作用。

沙湾区峨山研学康养片区应急体系专项规划（2022-2035）公示稿

第三节 突出政策引导

各级政府及区级有关部门要强化政策保障，将主要任务完成情况列入目标责任制考核，确保规划各项任务落到实处。建立健全应急管理相关政策法规，不断完善工作制度和工作标准，规划应急管理工作程序，持续深化完善政策体系，加强相关制度标准的宣传普及和贯彻实施。

第四节 强化监督评估

沙湾区各单位及各镇政府要结合年度工作安排，分解落实规划目标与任务，优化整合各类资源，研究制定规划实施工作方案，加强应急管理政策落实、重大项目建设、资金物资使用等审计监督，确保各项任务落地，确保规划目标全面顺利完成。将规划任务落实情况作为对部门和地方工作督查和考核评价的重要内容

沙湾区峨山研学康养片区应急体系专项规划（2022-2035）公示稿

沙湾区峨山研学康养片区应急体系专项规划（2022-2035）

——森林火灾防范工程规划图

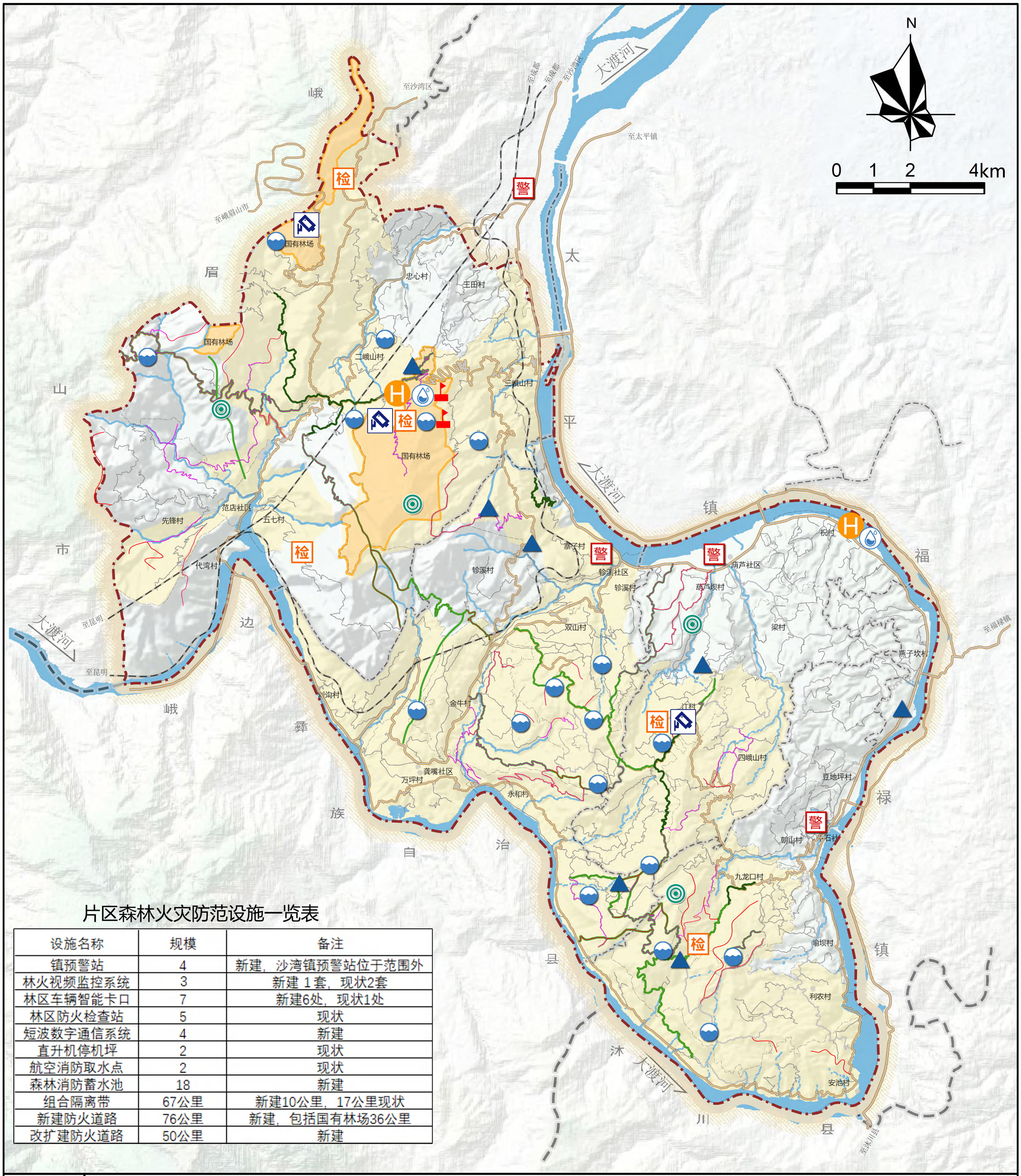

片区森林火灾防范设施一览表

设施名称	规模	备注
镇预警站	4	新建，沙湾镇预警站位于范围外
林火视频监控系统	3	新建 1套，现状2套
林区车辆智能卡口	7	新建6处，现状1处
林区防火检查站	5	现状
短波数字通信系统	4	新建
直升机停机坪	2	现状
航空消防取水点	2	现状
森林消防蓄水池	18	新建
组合隔离带	67公里	新建10公里，17公里现状
新建防火道路	76公里	新建，包括国有林场36公里
改扩建防火道路	50公里	新建

图例

- 镇预警站
- 林火视频监控系统
- 林区车辆智能卡口
- 林区防火检查站
- 短波数字通信系统
- 直升机停机坪
- 航空消防取水点
- 森林消防蓄水池
- 现状组合隔离带
- 规划组合隔离带
- 新建防火道路
- 改扩建防火道路
- 现状防火道路
- 营房/管护站
- 国有林场
- 高火险区
- 水域
- 铁路
- 等级公路
- 片区范围线

沙湾区峨山研学康养片区应急体系专项规划（2022-2035）

——主要防抗救设施规划图

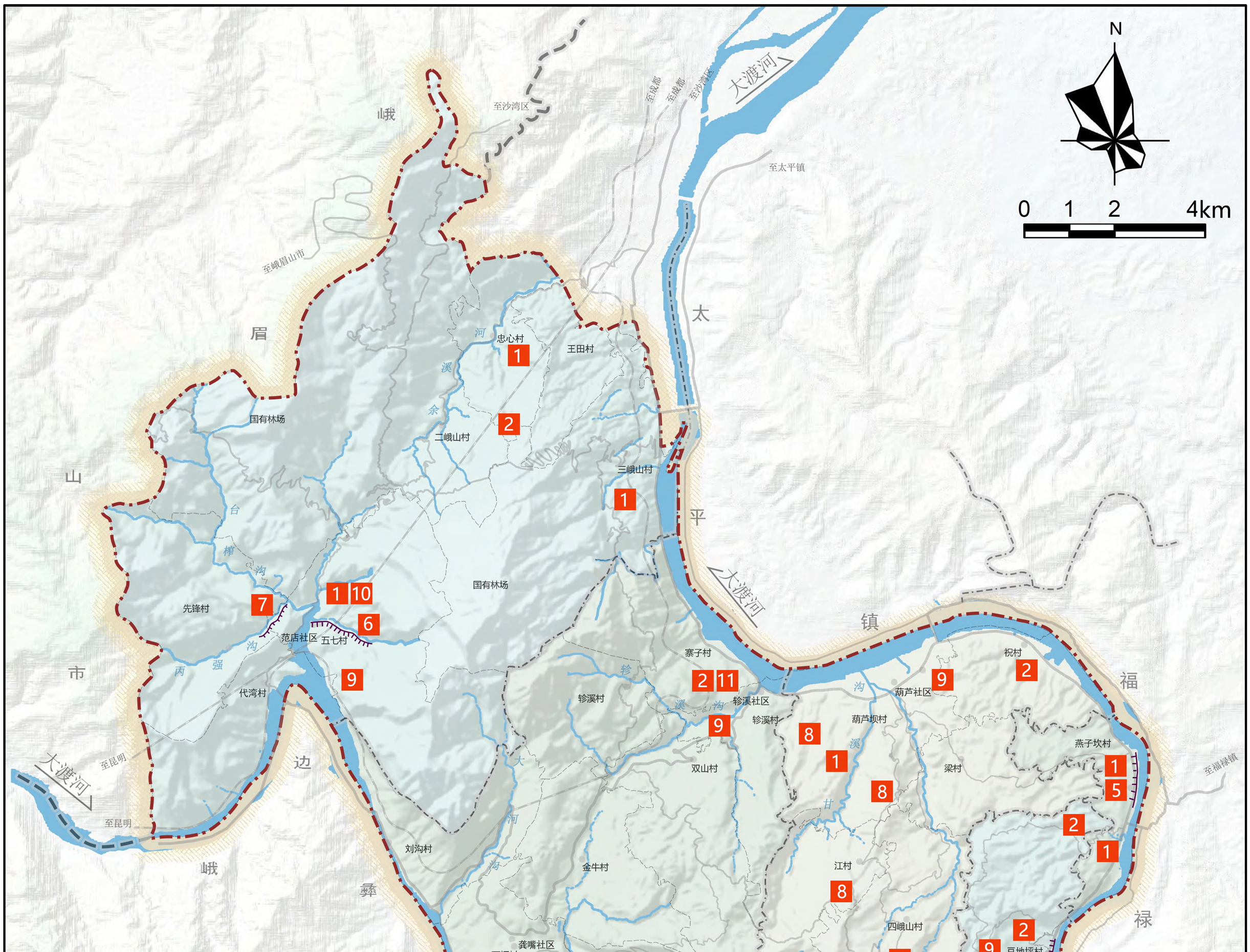

片区水旱、地质、气象灾害防范设施及新建避难场所一览表

序号	类别	项目名称	规模
1	水旱灾害防范设施	沙湾区山洪灾害防治群测群防体系建设	新建6个山洪灾害监测点
2		沙湾区水利信息化建设项目	新建5个墒情监测点
3		大渡河左岸沙湾区葫芦防洪工程	新建护岸4.1km，新建排涝涵管6处，河道疏浚1.04km。
4		沙湾区大溪沟防洪整治工程	新建护岸2.4km，河道清淤3.2km。
5		大渡河左岸福禄镇防洪治理工程	新建堤坝2.5km
6		沙湾区范店河防洪整治工程	新建护岸2.1km，河道清淤3.5km。
7		沙湾区丙强沟防洪整治工程	新建护岸1km,河道清淤2km。
8	地质灾害防范设施	地质灾害监测预警系统建设项目	新增4个地质监控点。
9	气息灾害监测设施	气象自动监测场站建设项目	新增4个气象自动监测场站。
10	避难场所设施	范店社区避难场所建设项目	规划新增避难场所面积约4000㎡，
11		轸溪镇避难场所建设项目	规划新增避难场所面积约1500㎡，

图例

- 防抗救设施工程
- 河流护岸
- 水域
- 铁路
- 道路
- 片区范围线
- 县界
- 镇界
- 村界

沙湾区峨山研学康养片区应急体系专项规划（2022-2035）

——应急救援能力规划图

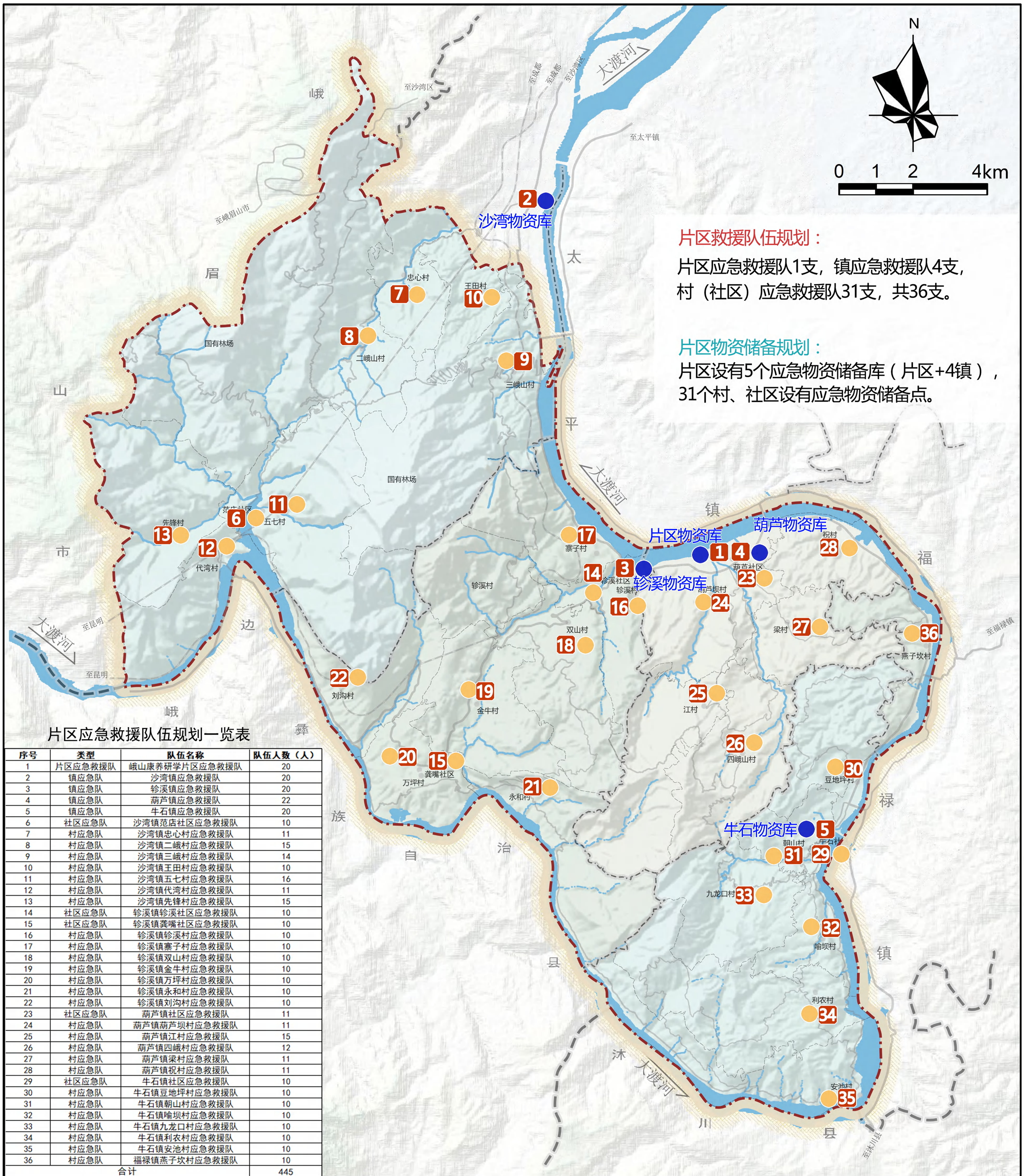

片区救援队伍规划：

片区应急救援队1支，镇应急救援队4支，村（社区）应急救援队31支，共36支。

片区物资储备规划：

片区设有5个应急物资储备库（片区+4镇），31个村、社区设有应急物资储备点。

片区应急救援队伍规划一览表

序号	类型	队伍名称	队伍人数（人）
1	片区应急救援队	峨山康养研学片区应急救援队	20
2	镇应急队	沙湾镇应急救援队	20
3	镇应急队	轸溪镇应急救援队	20
4	镇应急队	葫芦镇应急救援队	22
5	镇应急队	牛石镇应急救援队	20
6	社区应急队	沙湾镇范店社区应急救援队	10
7	村应急队	沙湾镇忠心村应急救援队	11
8	村应急队	沙湾镇二峨村应急救援队	15
9	村应急队	沙湾镇三峨村应急救援队	14
10	村应急队	沙湾镇王田村应急救援队	10
11	村应急队	沙湾镇五七村应急救援队	16
12	村应急队	沙湾镇代湾村应急救援队	11
13	村应急队	沙湾镇先锋村应急救援队	15
14	社区应急队	轸溪镇轸溪社区应急救援队	10
15	社区应急队	轸溪镇龚嘴社区应急救援队	10
16	村应急队	轸溪镇轸溪村应急救援队	10
17	村应急队	轸溪镇寨子村应急救援队	10
18	村应急队	轸溪镇双山村应急救援队	10
19	村应急队	轸溪镇金牛村应急救援队	10
20	村应急队	轸溪镇万坪村应急救援队	10
21	村应急队	轸溪镇永和村应急救援队	10
22	村应急队	轸溪镇刘沟村应急救援队	10
23	社区应急队	葫芦镇社区应急救援队	11
24	村应急队	葫芦镇葫芦坝村应急救援队	11
25	村应急队	葫芦镇江村应急救援队	15
26	村应急队	葫芦镇四峨村应急救援队	12
27	村应急队	葫芦镇梁村应急救援队	11
28	村应急队	葫芦镇祝村应急救援队	11
29	社区应急队	牛石镇社区应急救援队	10
30	村应急队	牛石镇豆地坪村应急救援队	10
31	村应急队	牛石镇朝山村应急救援队	10
32	村应急队	牛石镇喻坝村应急救援队	10
33	村应急队	牛石镇九龙口村应急救援队	10
34	村应急队	牛石镇利农村应急救援队	10
35	村应急队	牛石镇安池村应急救援队	10
36	村应急队	福禄镇燕子坎村应急救援队	10
合计			445

图例

- 应急救援队伍
- 应急物资储备库
- 应急物资储备点
- 铁路
- 道路
- 片区范围线
- 县界
- 镇界
- 村界